




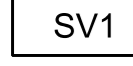

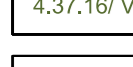







HOŘEŠOVICE

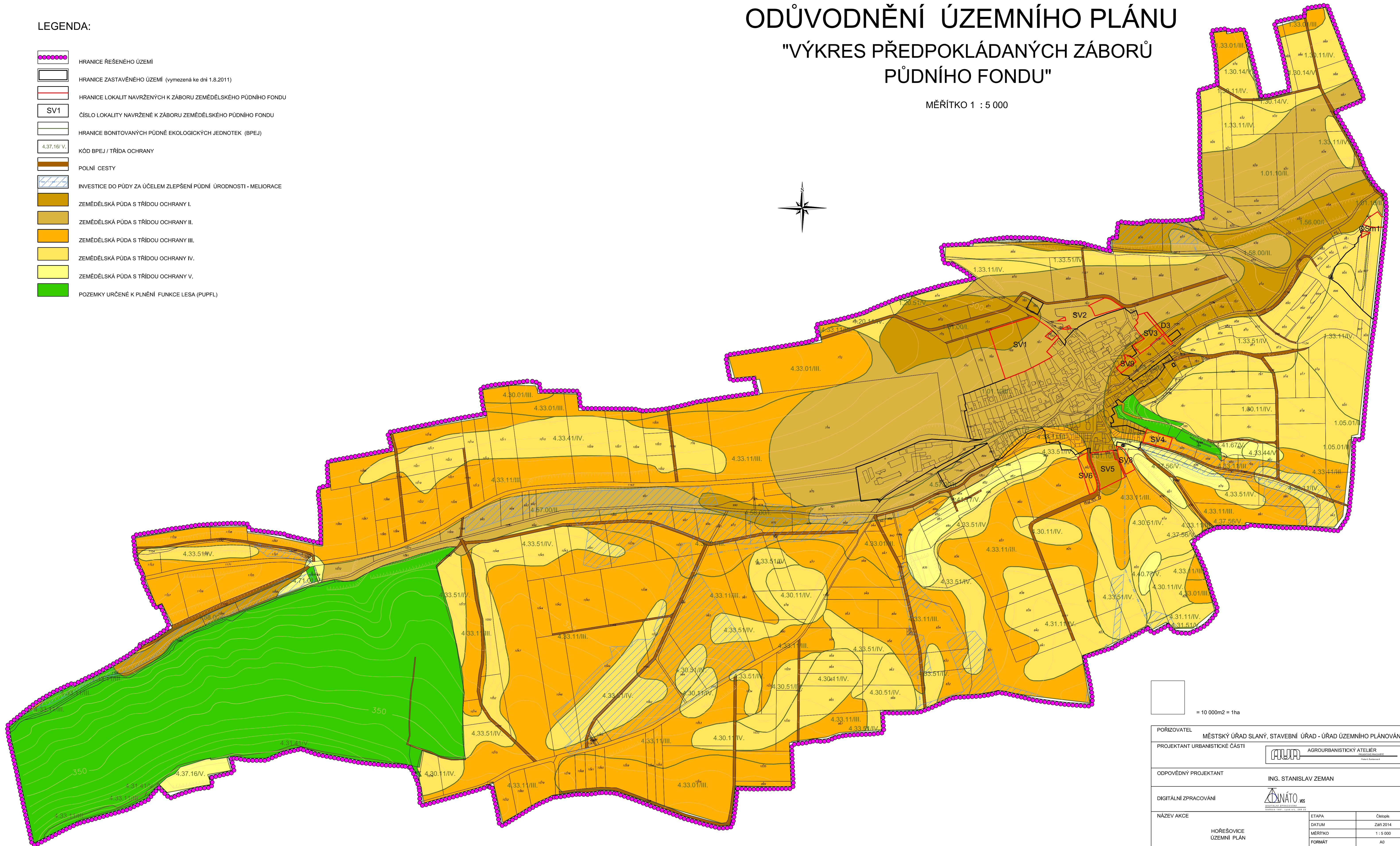

ODŮVODNĚNÍ ÚZEMNÍHO PLÁNU


"VÝKRES PŘEDPOKLÁDANÝCH ZÁBORŮ PŮDNÍHO FONDU"


MĚŘITKO 1 : 5 000

LEGENDA:

-  HRANICE ŘEŠENÉHO ÚZEMÍ
-  HRANICE ZASTAVĚNÉHO ÚZEMÍ (vynešená ke dni 1.8.2011)
-  HRANICE LOKALIT NAVRŽENÝCH K ZÁBORU ZEMĚDĚLSKÉHO PŮDNÍHO FONDU
-  SV1 ČÍSLO LOKALITY NAVRŽENÉ K ZÁBORU ZEMĚDĚLSKÉHO PŮDNÍHO FONDU
-  HRANICE BONITOVANÝCH PŮDNĚ EKOLOGICKÝCH JEDNOTEK (BPEJ)
-  4.37.16/V. KÓD BPEJ / TRÍDA OCHRANY
-  POLNÍ CESTY
-  INVESTICE DO PŮDY ZA ÚČELEM ZLEPŠENÍ PŮDNÍ ÚRODNOSTI - MELIORACE
-  ZEMĚDĚLSKÁ PŮDA S TRÍDOU OCHRANY I.
-  ZEMĚDĚLSKÁ PŮDA S TRÍDOU OCHRANY II.
-  ZEMĚDĚLSKÁ PŮDA S TRÍDOU OCHRANY III.
-  ZEMĚDĚLSKÁ PŮDA S TRÍDOU OCHRANY IV.
-  ZEMĚDĚLSKÁ PŮDA S TRÍDOU OCHRANY V.
-  POZEMKY URČENÉ K PLNĚNÍ FUNKCE LESA (PUPFL)



 = 10 000m² = 1ha

POŘIZOVATEL	MĚSTSKÝ ÚŘAD SLANÝ, STAVEBNÍ ÚŘAD - ÚŘAD ÚZEMNÍHO PLÁNOVÁNÍ	
PROJEKTANT URBANISTICKÉ ČÁSTI		AGROURBANISTICKÝ ATELIER Miroslav Štěpánek
ODPOVĚDNÝ PROJEKTANT	ING. STANISLAV ZEMAN	
DIGITÁLNÍ ZPRACOVÁNÍ		
NÁZEV AKCE	ETAPA	Číslo pl.
HOŘEŠOVICE ÚZEMNÍ PLÁN	DATUM	Září 2014
	MĚŘITKO	1 : 5 000
	FORMÁT	A0
NÁZEV VÝKRESU	ČÍSLO VÝKRESU:	ČÍSLO PÁRE:
VÝKRES PŘEDPOKLÁDANÝCH ZÁBORŮ PŮDNÍHO FONDU	8	
ČÁST DOKUMENTACE	ODŮVODNĚNÍ ÚZEMNÍHO PLÁNU	