

## Obec Hořešovice

---

Podle ustanovení §39 zákona č.128/2000Sb., o obcích, oznamuje Obec Hořešovice následující záměr:

# PRONAJMOUT

Ředitelství silnic a dálnic ČR, státní příspěvková organizace, se sídlem Na Pankráci 546/56, Praha 4, IČ: 65993390, pozemek p. č. 892/1, 894/1, 895, 897/1, 898/1 900/1, 901/1, 915, 927/1, 927/3, 960/1, 1114, 1116/1 všechny v k. ú. obce Hořešovice, zapsané na LV č. 10001 u Katastrálního úřadu pro Středočeský kraj, Katastrální pracoviště Slaný.

p. č.	Plocha dočasného záboru do 1 roku v m <sup>2</sup>
892/1	94
894/1	99
895	100
897/1	52
898/1	97
900/1	61
901/1	211
915	46
927/1	150
927/3	305
960/1	222
1114	18
1116/1	22

## Obec Hořešovice

---


Pozemky p. č. 892/1, 894/1, 895, 897/1, 898/1, 900/1, 901/1, 915, 927/1, 927/3, 960/1, 1114, 1116/1, které jsou předmětem pronájmu, jsou potřebné pro zajištění veřejně prospěšné stavby „D7 Kutrovice – Panenský Týnec“.

Pozemky budou výše uvedené společnosti pronajaty na dobu určitou v délce trvání jednoho roku ode dne skutečného zahájení realizace přiřazeného stavebního objektu na předmětu nájmu. Obec si vyhrazuje písemnou informaci o dni zahájení realizace.

Informace k nájemní smlouvě bude poskytnuta na vyžádání na Obecním úřadě v Hořešovicích.

Polohové umístění pozemků, které jsou předmětem pronájmu, je patrné z grafické přílohy, která tvoří nedílnou součást tohoto záměru.

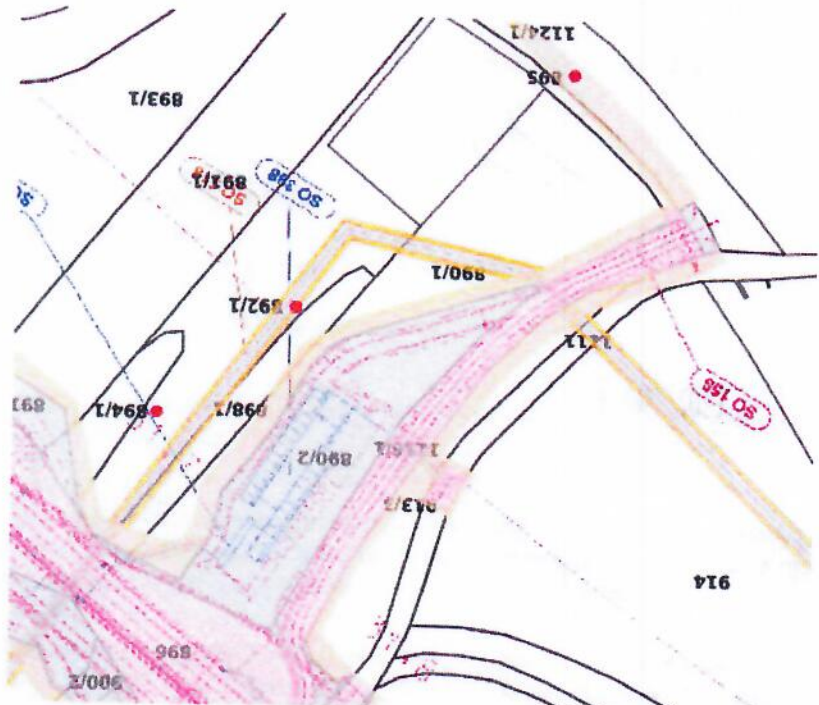
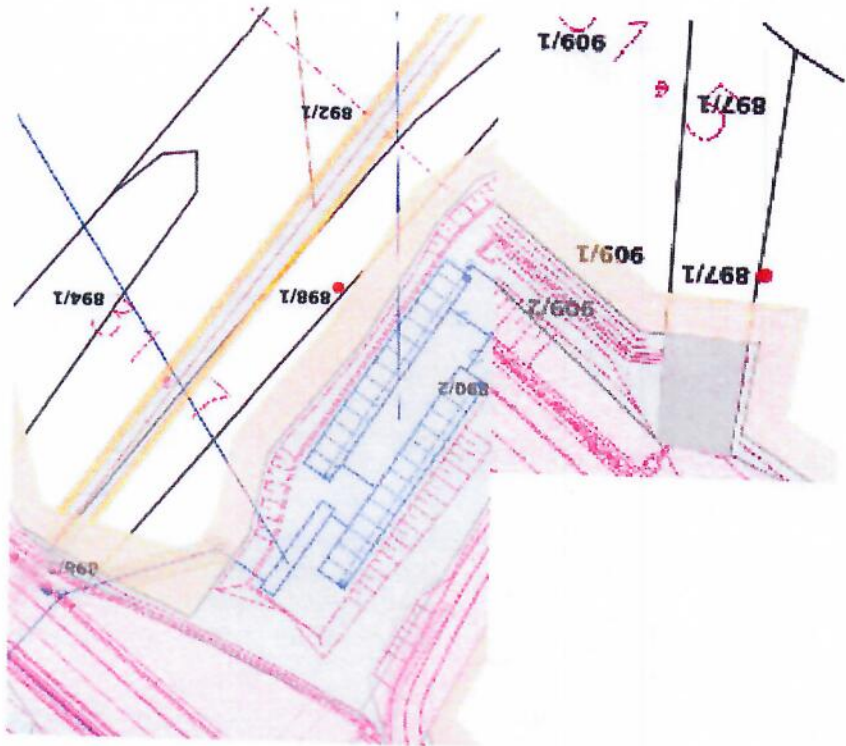
Záměr pronájmu pozemků byl schválen starostou obce Hořešovice dne 10.5.2023 a bude vyvěšen na ÚD i EÚD obce po dobu 15 dnů před rozhodnutím příslušného obecního orgánu.

Vyvěšeno dne: 11.5.2023

Sejmuto dne: 26.5.2023

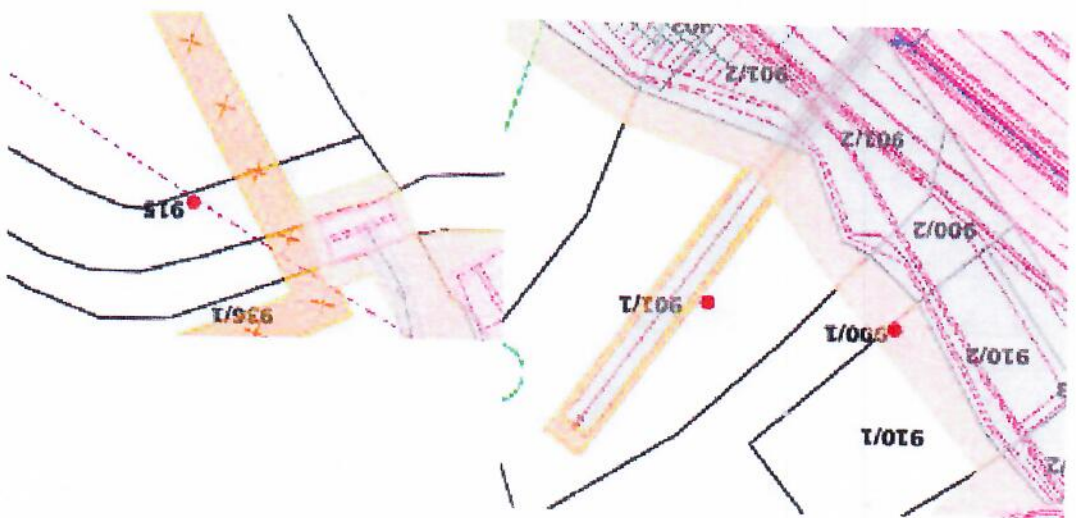
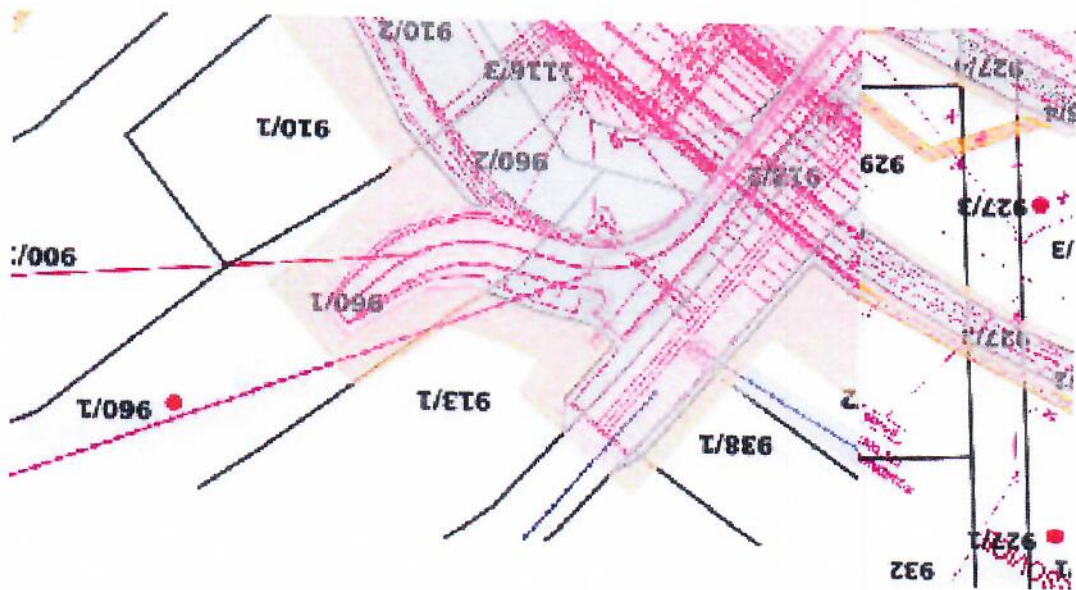
Tomáš Perlík  
starosta

**OBEČ HOŘEŠOVICE**  
HOŘEŠOVICE 23  
IČ: 00234371  
Tel./Fax: 312 579 531



Príloha č.1  
pozemky označený červenou tečkou





- Trvalý zábor
- Trvalý zábor bez výkupu
- Dočasný zábor do 1 roku
- Dočasný zábor nad 1 rok
- Dočasný zábor nad 1 rok s trv. vynětím ZPF (PUPFL)

ZABORY

